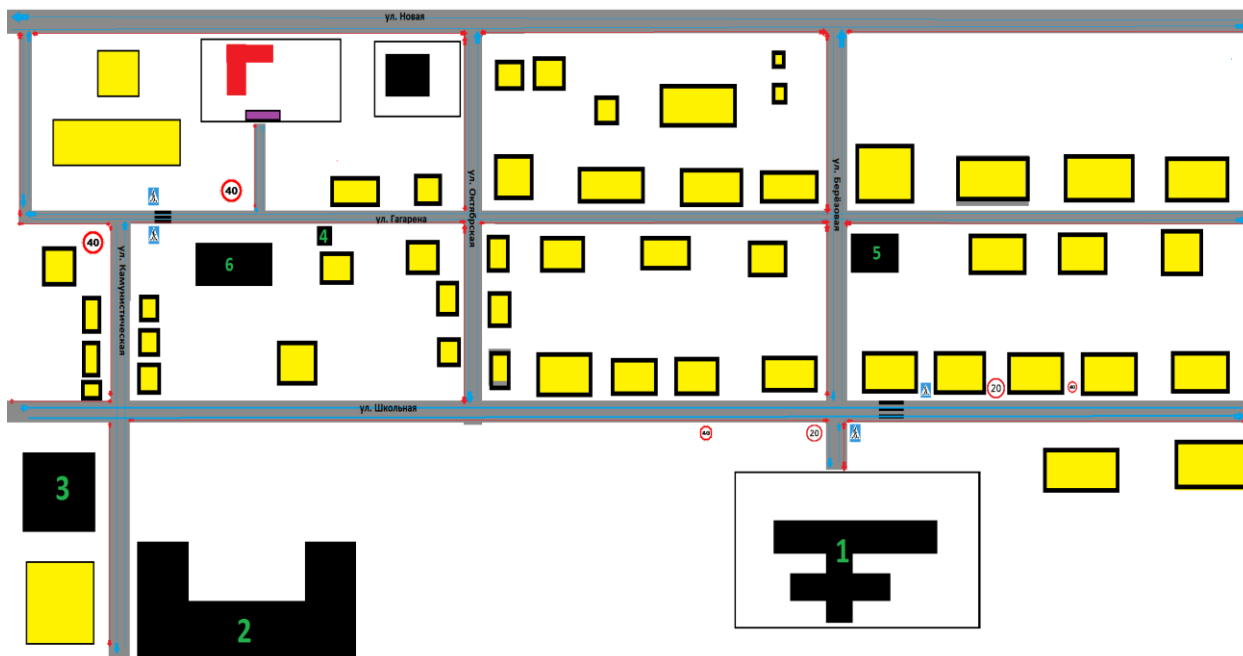
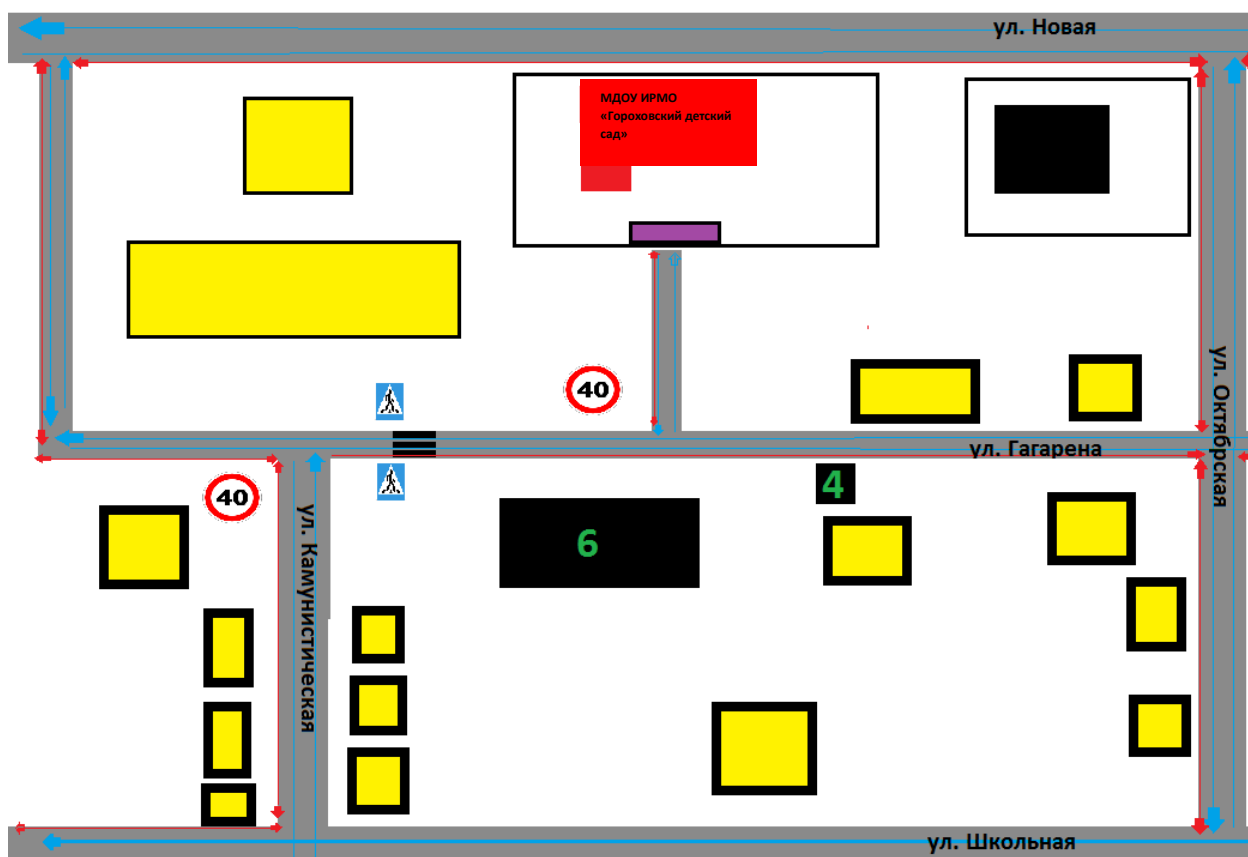


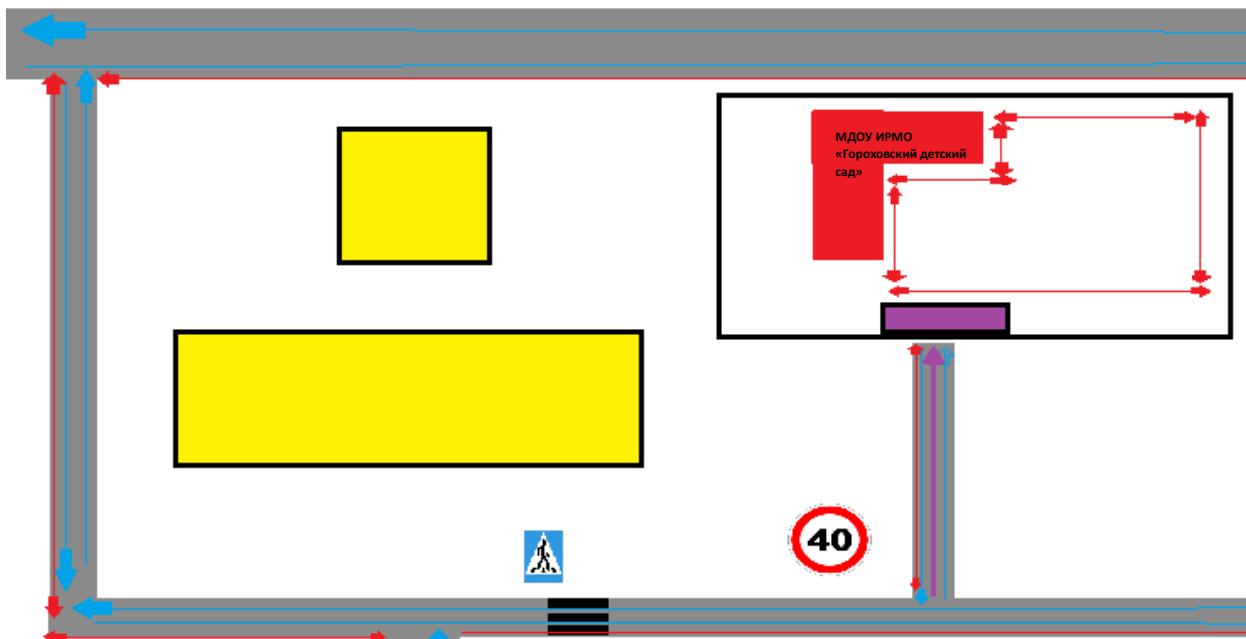
1. План-схема образовательной организации. Район расположения образовательной организации, пути движения транспортных средств и детей



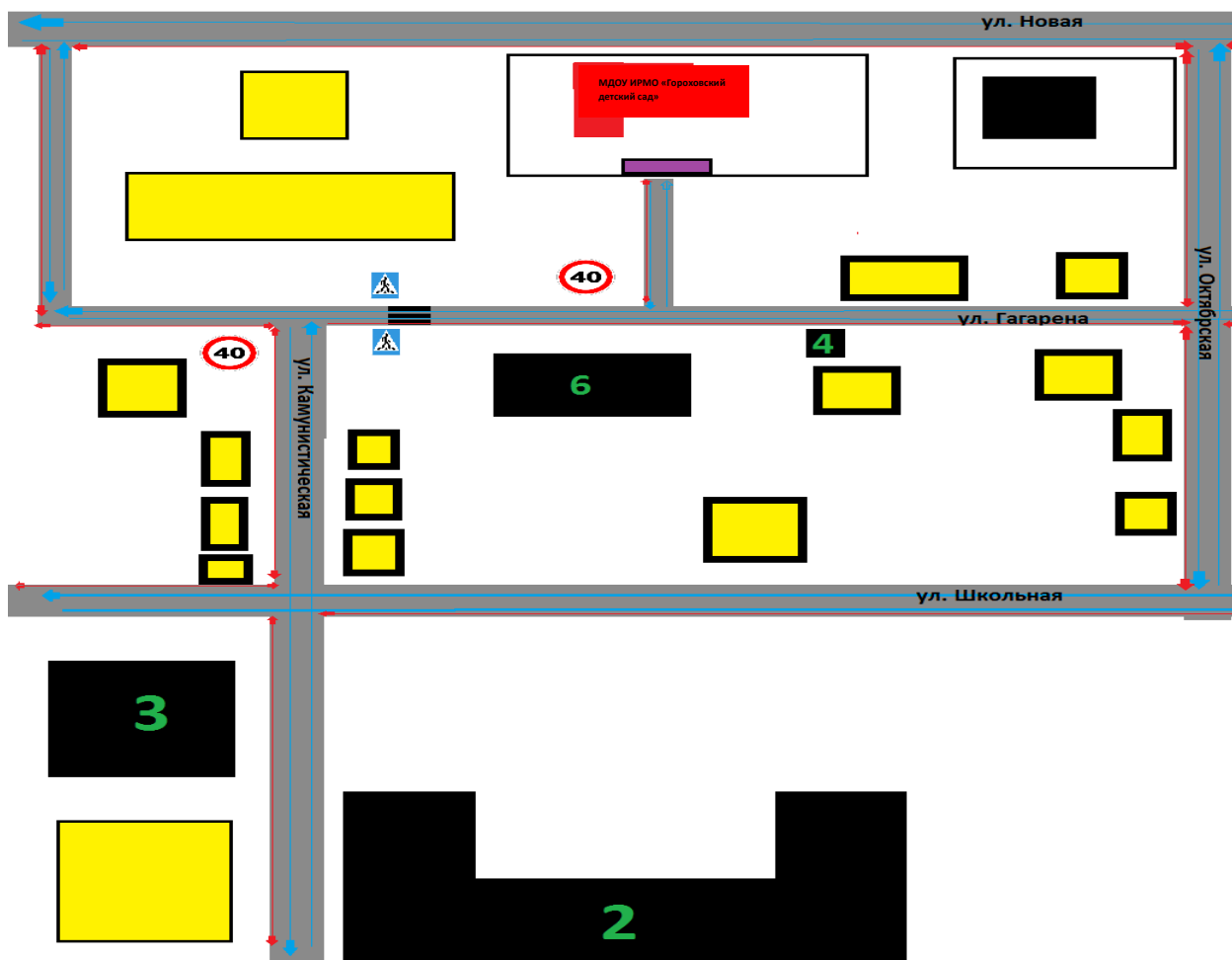
2. Схема организации дорожного движения в непосредственной близости от образовательной организации с размещением соответствующих технических средств, маршруты движения детей и расположении парковочных мест автотранспорта



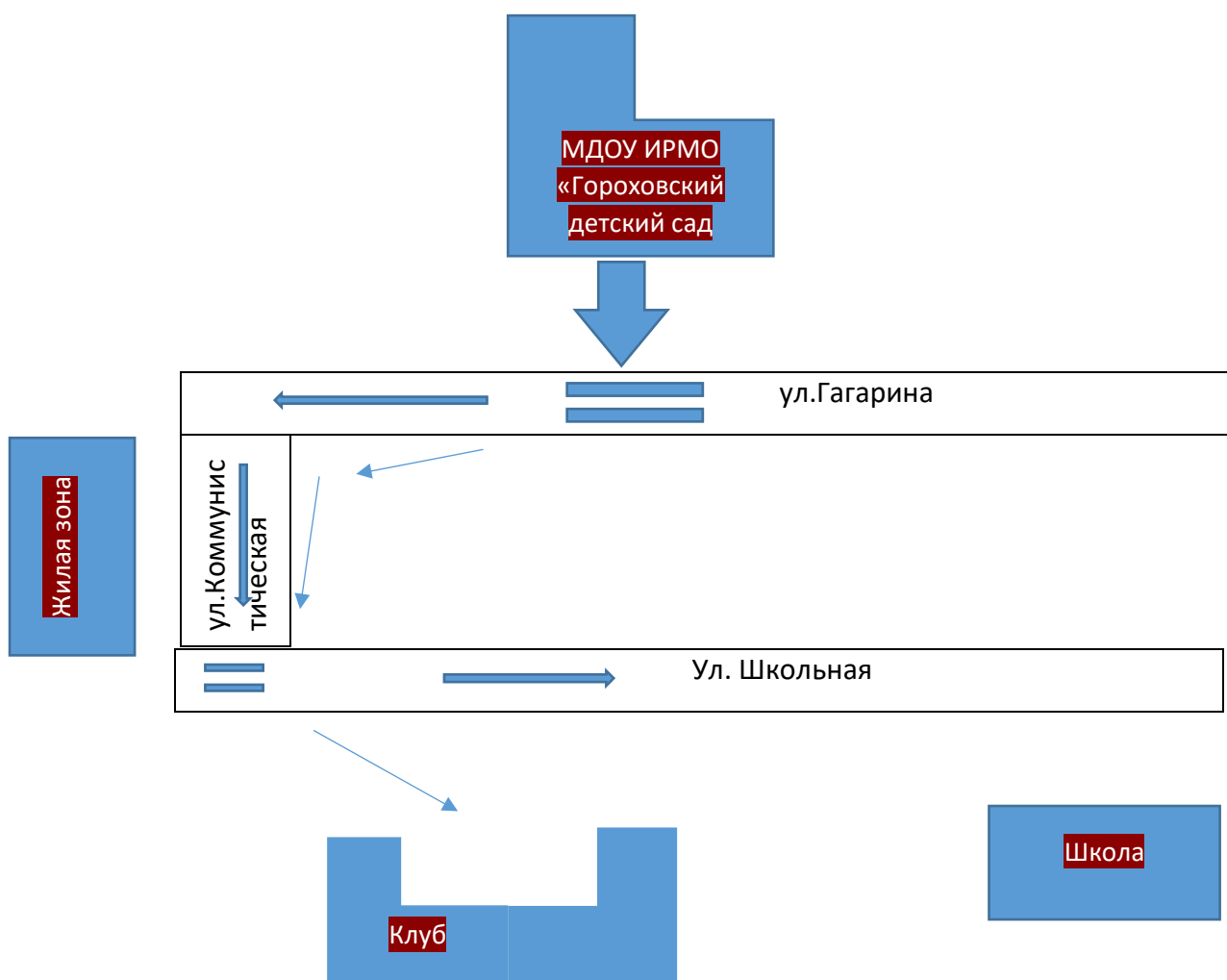
4. Пути движения транспортных средств к местам разгрузки/погрузки и рекомендуемые пути передвижения детей по территории образовательной организации







3. Маршруты движения организованных групп детей от образовательной организации к клубу



3. Маршруты движения организованных групп детей от образовательной организации к клубу



-  - Пешеходный переход
-  - направление движение детей
-  - направление движение транспортного потока
-  - Жилая зона